

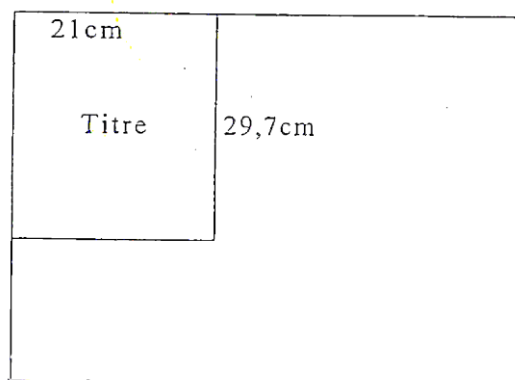
## Dessin

Dans le cadre de l'étude préalable à la division du terrain de Monsieur Grosjean, parcelle sise au 32 rue de la chasse, cadastrée AC 65, dans la commune d'Enghien Les Bains dans le Val d'Oise, on demande :

1 - De reporter le lever de la propriété à l'échelle 1/200<sup>ème</sup> sur un format A2, d'après les carnets de mesures, le tableau des coordonnées des stations, le croquis de terrain et selon les indications suivantes :

- Effectuer la mise en page en vous aidant du croquis à l'échelle 1/1000<sup>ème</sup>
- Quadrillage (carroyage) décimétrique en bleu
- Rappel des coordonnées du quadrillage
- Cadre à 5mm du bord de la feuille
- Nom des voisins ainsi que des rues voisines
- Respect des signes conventionnels
- Dessin des détails en trait fins

Croquis de présentation général :



2 – D'effectuer le projet de division en rouge selon les conditions suivantes :

- Tracer la limite en prolongement de la façade Est de l'atelier
- Tracer la limite de la propriété parallèlement au côté Ouest du bâtiment à usage d'habitation en respectant un prospect de 5 mètres.
- Déterminer la superficie des 2 lots ainsi obtenus et les indiquer sur le plan au format h a ca

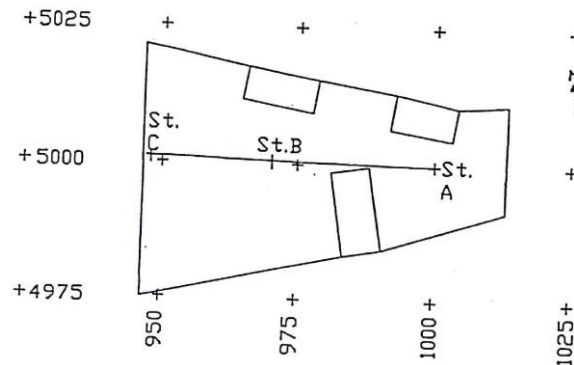
3 – De dessiner le projet d'implantation en rouge d'une construction

4 – De rédiger le titre dans le cadre de format A4 en haut à gauche de la feuille de dessin, selon les indications suivantes :

- Propriété de Monsieur Grosjean
- Projet de division
- Cadastre : AC 65

- Commune de Enghien Les Bains
- Échelle 1/200
- Département du Val d'Oise

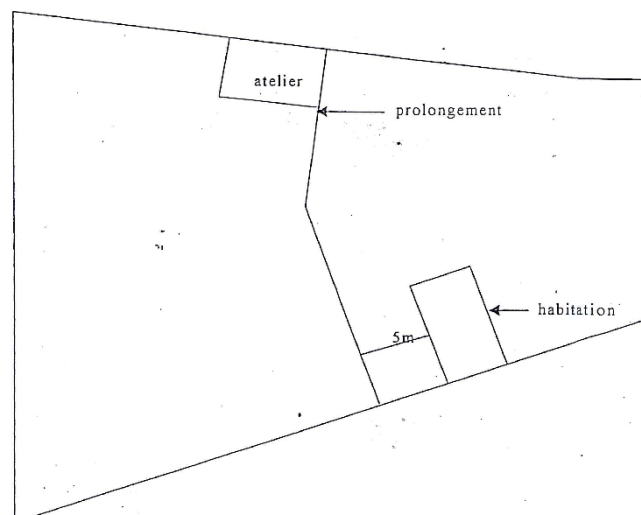
Croquis de la parcelle au 1/1000 pour l'exécution de la mise en page :



Répertoire des coordonnées des points :

	X	Y		X	Y
1	1012.978	4991.598	12	983.647	4983.240
2	990.494	4984.963	13	983.589	4983.486
3	988.153	4999.732	14	964.758	5011.866
4	991.791	5006.722	15	977.621	5009.604
5	1003.220	5004.740	16	992.813	5013.130
6	1013.189	5011.457	17	946.539	4974.817
7	1012.877	5005.595	18	946.399	5021.337
8	1001.495	4989.961	19	965.819	5017.803
9	1000.160	4989.841	A	1000.000	5000.000
10	990.576	4984.406	B	970.326	5000.585
11	981.170	4998.626	C	947.700	5001.031

Croquis du projet de division :



## Répertoires des coordonnées.

	X	Y
St. A	1000.000	5000.000
St. B	970.326	5000.585
St. C	947.700	5001.031

## Observations des mesures.

Stations	points	Lectures angulaires	Distances horizontales
A	B	0,000	29,68
	C	0.000	52,31
	1	235,321	15,46
	2	334,634	17,79
	3	397,306	11,85
	4	42,427	10,61
	5	136,732	5,73
	6	153,212	17,47
	7	172,653	14,04
	8	289,331	10,15
B	A	0,000	29,68
	C	200,000	22,63
	11	10,121	11,02
	12	57,052	21,87
	13	56,745	21,64
	14	269,559	12,58
	15	342,041	11,60
	16	366,349	25,75
C	A	0,000	52,31
	17	101,562	26,24
	18	294.672	20,35
	19	351,203	24,69

## Projet d'implantation :

